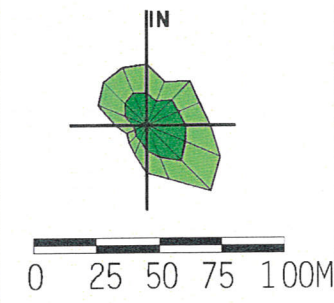
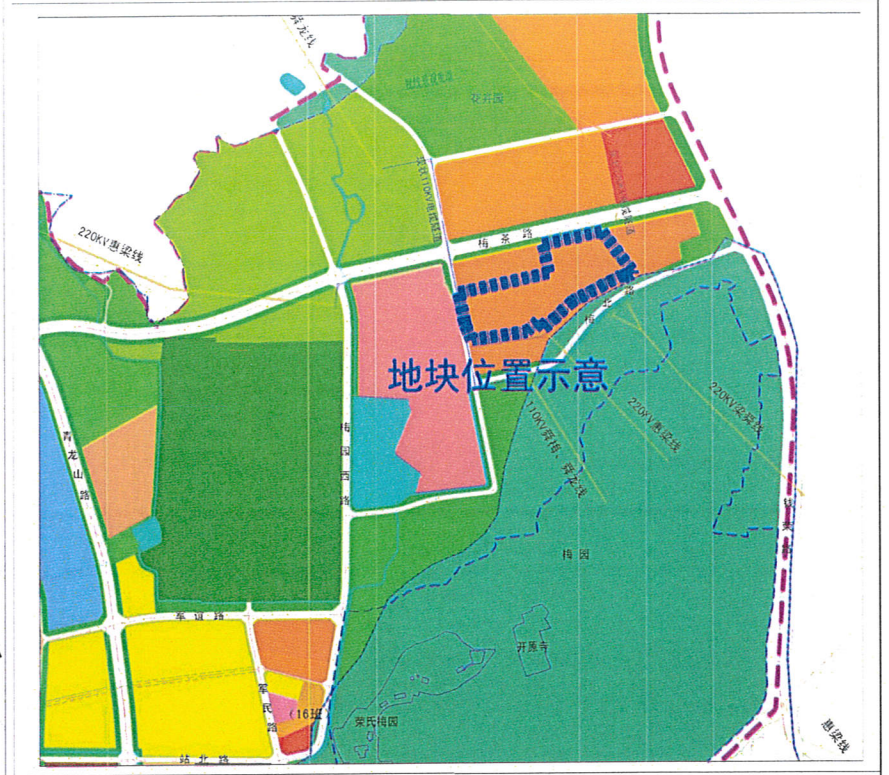


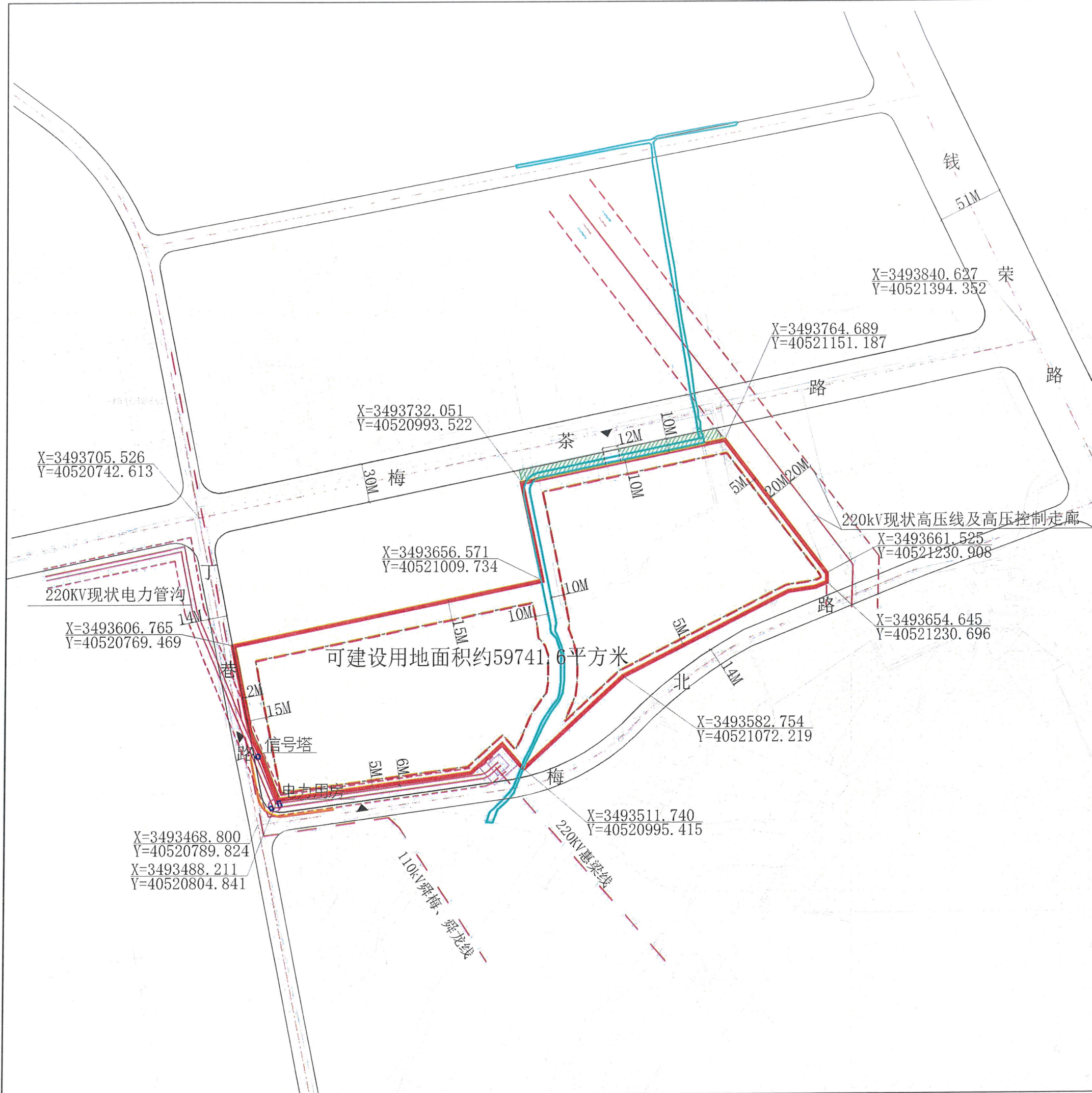
# 地块区位图



说明：  
本地块一年内未签订国有土地使用权出让合同的，地块规划图自行失效。

## 图例

- |  |             |  |            |
|--|-------------|--|------------|
|  | 道路红线及中心线    |  | 高压线及高压控制走廊 |
|  | 可建设用地范围线    |  | 轨道交通控制线    |
|  | 建筑控制线       |  | 文物保护范围     |
|  | 高层建筑控制线     |  | 现状保留建筑     |
|  | 地下建筑控制线     |  | 绿地范围       |
|  | 禁止机动车出入口控制线 |  | 尺寸标注       |
|  | 机动车开口方向     |  | 坐标标注       |
|  | 地铁特别保护区     |  |            |
|  | 围墙控制线       |  |            |
|  | 泄洪沟         |  |            |



无锡市自然资源和规划局地块规划图

地块位置 用地边界-梅北路-丁巷路-梅茶路

地块名称 丁巷路与梅北路交叉口东北侧地块 地块编号 XDG-2023-60号

所属行政区 滨湖区 日期 2023年9月

